



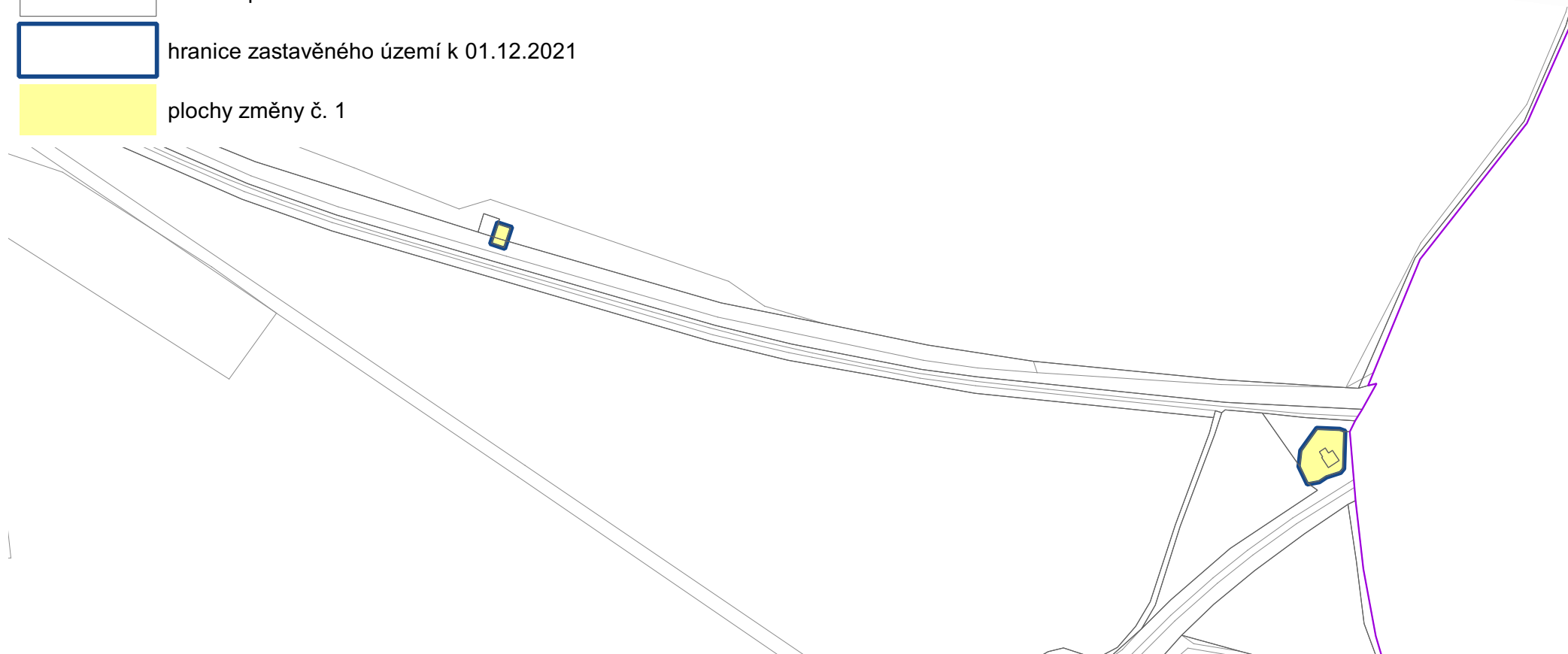
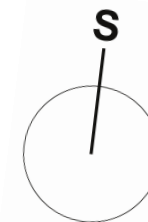


LEGENDA

-  hranice řešeného území
-  hranice parcel KN
-  hranice zastavěného území k 01.12.2021
-  plochy změny č. 1



ZMĚNA Č. 1 ÚZEMNÍHO PLÁNU KÁRANÝ

A1 ZÁKLADNÍ ČLENĚNÍ ÚZEMÍ - VÝŘEZ V.

NÁVRH PRO VEŘEJNÉ PROJEDNÁNÍ

POŘIZOVATEL: Městský úřad Brandýs nad Labem - Stará Boleslav,
zastoupený Ing. arch. Annou Šubrtovou

OBJEDNATEL: Obec Káraný, zastoupená starostkou Ing. Barborou Krejčí, Ph.D.

DATUM: prosinec 2021

MĚŘÍTKO: 1 : 5 000

Podpis a autorizační razítko

Zpracovatel:



Ing. Václav Jetel Ph.D., autorizovaný architekt pro ÚP
ČKA 03541