



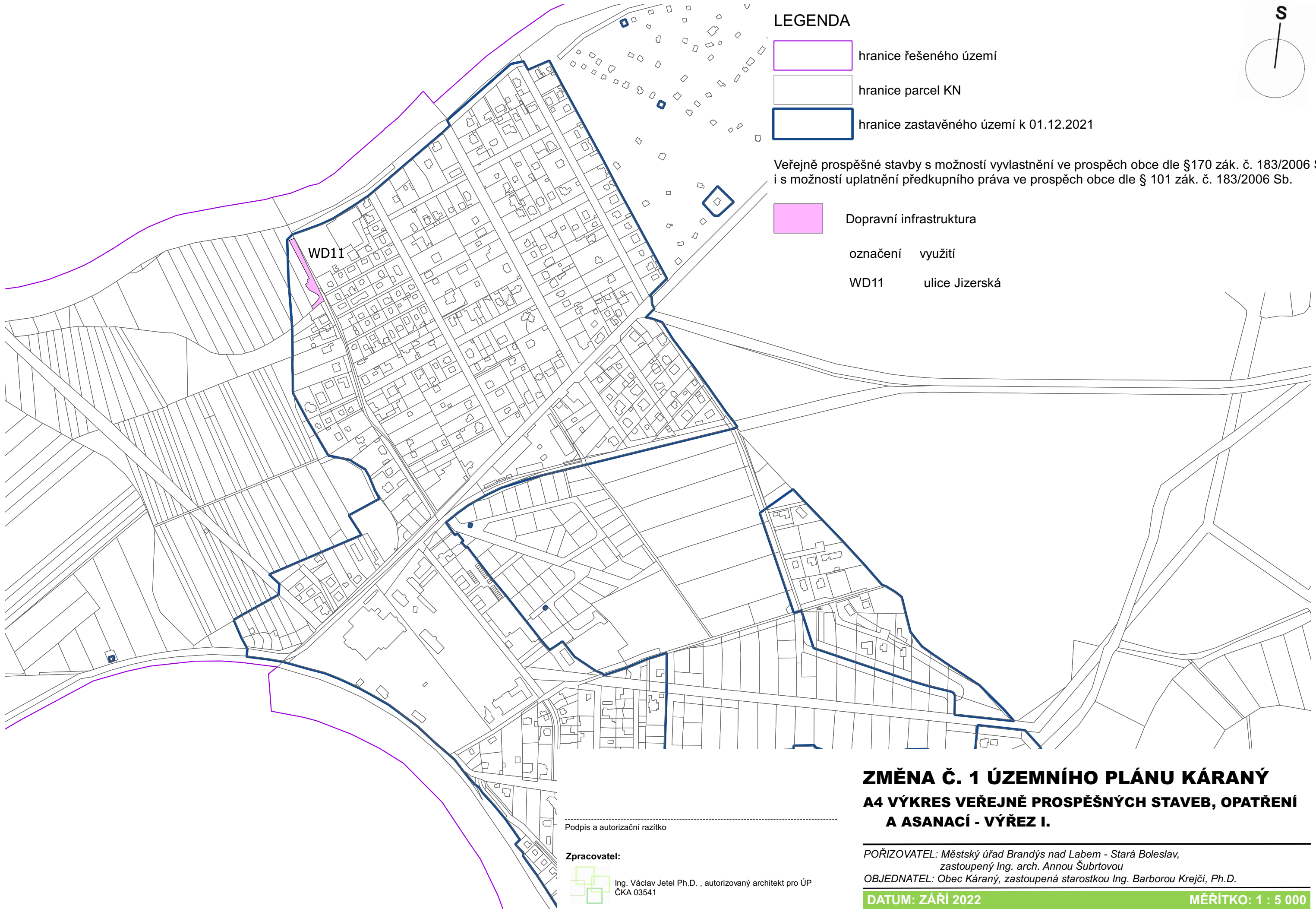


LEGENDA

-  hranice řešeného území
-  hranice parcel KN
-  hranice zastavěného území k 01.12.2021

Veřejně prospěšné stavby s možností vyvlastnění ve prospěch obce dle §170 zák. č. 183/2006 Sb.
i s možností uplatnění předkupního práva ve prospěch obce dle § 101 zák. č. 183/2006 Sb.

-  Dopravní infrastruktura
- označení využití
- WD11 ulice Jizerská



ZMĚNA Č. 1 ÚZEMNÍHO PLÁNU KÁRANÝ A4 VÝKRES VEŘEJNĚ PROSPĚŠNÝCH STAVEB, OPATŘENÍ A ASANACÍ - VÝŘEZ I.

Podpis a autorizační razítko

Zpracovatel:



Ing. Václav Jetel Ph.D. , autorizovaný architekt pro ÚP
ČKA 03541

POŘIZOVATEL: Městský úřad Brandýs nad Labem - Stará Boleslav,
zastoupený Ing. arch. Annou Šubrtovou

OBJEDNATEL: Obec Káraný, zastoupená starostkou Ing. Barborem Krejčí, Ph.D.

DATUM: ZÁŘÍ 2022

MĚŘÍTKO: 1 : 5 000