

LEGENDA




hranice řešeného území




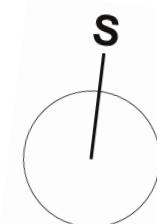
hranice parcel KN



hranice zastavěného území k 01.12.2021



plochy změny č. 1



ZMĚNA Č. 1 ÚZEMNÍHO PLÁNU KÁRANÝ

A1 ZÁKLADNÍ ČLENĚNÍ ÚZEMÍ - VÝŘEZ V.

.....
Podpis a autorizační razítko

Zpracovatel:



Ing. Václav Jetel Ph.D., autorizovaný architekt pro ÚP
ČKA 03541

*POŘIZOVATEL: Městský úřad Brandýs nad Labem - Stará Boleslav,
zastoupený Ing. arch. Annou Šubrtovou*

OBJEDNATEL: Obec Káraný, zastoupená starostkou Ing. Barborou Krejčí, Ph.D.

DATUM: ZÁŘÍ 2022

MĚŘÍTKO: 1 : 5 000