









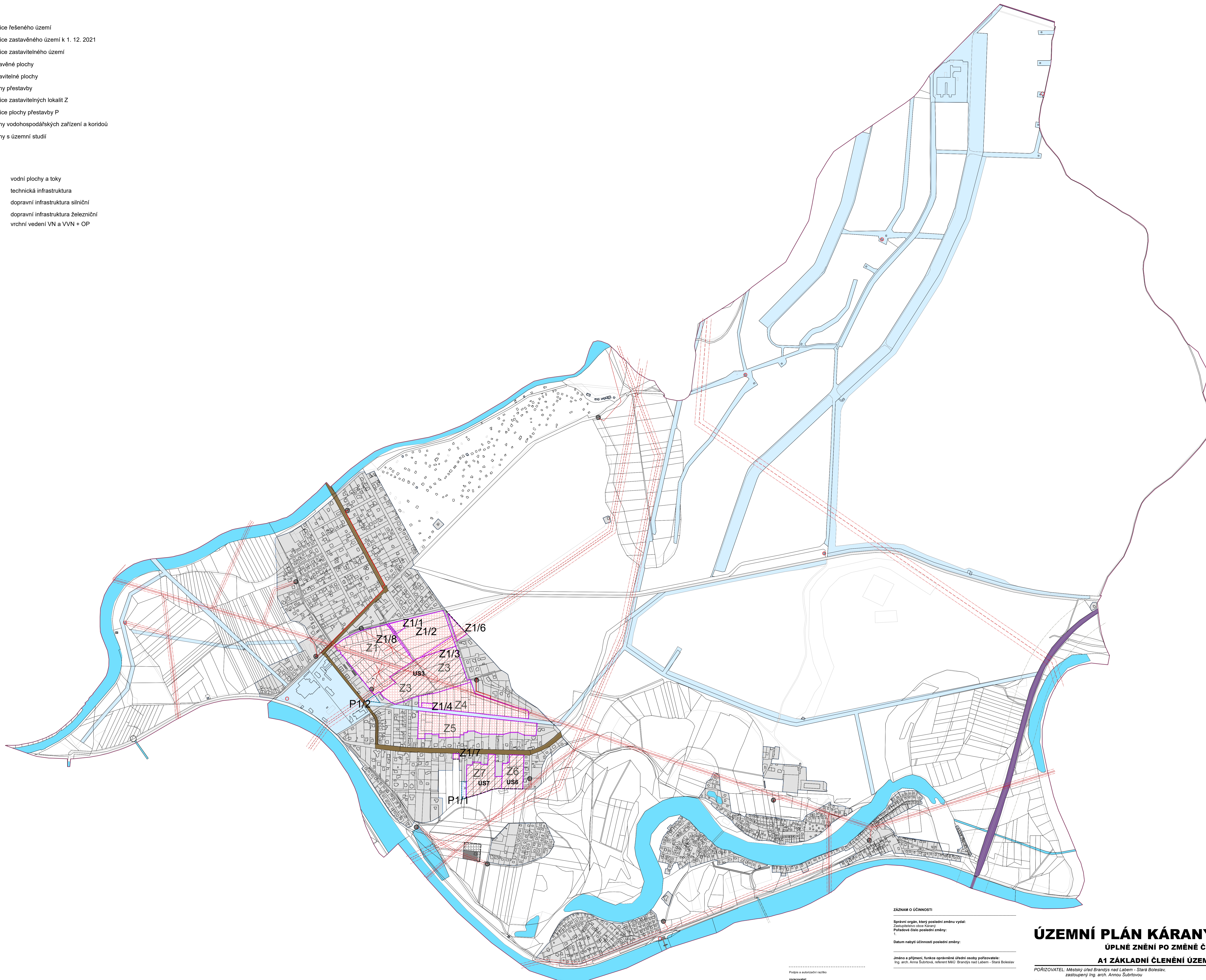


LEGENDA**ZÁKLADNÍ ČLENĚNÍ ÚZEMÍ**

-  hranice řešeného území
-  hranice zastavěného území k 1. 12. 2021
-  hranice zastavitelného území
-  zastavěné plochy
-  zastavitelné plochy
-  plochy přestavby
-  hranice zastavitelných lokalit Z
-  hranice plochy přestavby P
-  plochy vodohospodářských zařízení a koridů
-  plochy s územní studií

Související plochy

- | | | |
|--|---|------------------------------------|
| stav | návrh | |
|  |  | vodní plochy a toky |
|  |  | technická infrastruktura |
|  |  | dopravní infrastruktura silniční |
|  |  | dopravní infrastruktura železniční |
|  |  | vrchní vedení VN a VVN + OP |

**ZÁZNAM O ÚČINNOSTI**

Správní orgán, který poslední změnu vydal:
Zastupitelstvo obce Káraný
Početové číslo poslední změny:
1.

Datum nabytí účinnosti poslední změny:

Jméno a příjmení, funkce oprávněné osoby pořizovatele:
Ing. arch. Anna Šubrtová, referent MěÚ Branýs nad Labem - Stará Boleslav

podpis oprávněné úřední osoby pořizovatele, ošklá úředního razítka

Podpis a autorizační razítko
zpracovatel:
Ing. Václav Jemel Ph.D., autorizovaný architekt pro ÚP
ČKA0341

ÚZEMNÍ PLÁN KÁRANÝ

ÚPLNÉ ZNĚNÍ PO ZMĚNĚ Č.1

A1 ZÁKLADNÍ ČLENĚNÍ ÚZEMÍ

PORIZOVATEL: Městský úřad Branýs nad Labem - Stará Boleslav,
zastoupený Ing. arch. Annou Šubrtovou
OBJEDNATEL: Obec Káraný, zastoupená starostkou Ing. Barbarou Krejčí, Ph.D.
DATUM: srpen 2022 MĚŘÍTKO: 1 : 5 000